


**МБУК «Анапская ЦБС»
Детско-юношеская библиотека-филиал №1**

САМОЕ СИНЕЕ В МИРЕ...



(рекомендательный список)

АНАПА

Уважаемые читатели!

31 октября 1996 года представители экологии всех причерноморских стран - Болгарии, Румынии, Турции, Грузии, России и Украины подписали Стратегический план действий по защите Черного моря от воздействия человека. Спустя год 31 октября стали отмечать как

Международный день Черного моря.



Воды Черного моря, помимо территории России, омывают Румынию, Болгарию, Турцию, Украину и Грузию. С Азовским морем Черное сообщается через Керченский пролив, а с Мраморным морем — через пролив Босфор


Стратегический план это первая попытка объединить и скоординировать деятельность всех причерноморских стран по спасению моря от загрязнения, а также привлечение внимания международного сообщества к проблеме разрушения

экосистемы Черного моря.

Чтобы предотвратить эту проблему требуются приложить максимум усилий для спасения побережья. Для этого проводятся круглые столы, конференции, акции молодежи по защите моря, агитация среди гостей и жителей прибрежных территорий Черного моря о культурном и бережном отношении к среде обитания. Создаются экологические десанты по очистке берегов и пляжей от мусора.

В нашей библиотеке вы можете получить информацию о Чёрном море, его истории, ресурсах, о его обитателях и его проблемах.

Берегите Черное море!!!




Плотников Г.К. Черное море.- Краснодар: Кубан. кн. изд-во.-2007.-104с.:ил.




Путеводитель по подводному миру.- Краснодар, 2000.- 32с.: ил.



Вершинин А.О. Жизнь Черного моря.-Краснодар, 2007.-191 с.



Изменчивость гидрофизических полей Черного моря.- Л., 1984.- 239 с.



Черное море: Сборник, А. Вылканов, Х. Данов, и др./ пер. с болгарского. Л.,
1983.- 406 с.



Зайцев Ю. Самое синее в мире. / Изд ООН,1998.- 142 с.



Черное море располагается в средних широтах, между 41 и 47° северной широты и 28 и 42° восточной долготы. Восточные берега моря принадлежат России, другие – Турции, Болгарии, Румынии, Украине и Грузии. На протяжении 380 км Черное море омывает Краснодарский край, благотворно влияя на его климат. Через проливы Босфор и Дарданеллы и через Мраморное море черноморские воды сливаются со средиземным морем, а через Керченский пролив с Азовским морем.



Сост. зав. сектором Краеведения Гриценко С.А.